



Company SLOGAN


未来へ繋がる、まちづくり。

弊社は、昭和41年の創業以来、測量・建設コンサルタント・補償コンサルタントとして社会基盤整備に携わり、安心・安全・快適な地域社会づくりに寄与することを使命として事業を行って参りました。今後も、礼節と技術を磨き、創意工夫に努めながら、お客様に高品質な技術サービスを提供して参ります。私達は、社業を通じ、安心・安全・快適な地域社会の実現と、社員一人一人の成長と幸福の実現を目指しています。皆様ご愛顧の程、よろしくお願い申し上げます。

代表取締役 小山 忠孝

< 所有機材一覧 >

Survey-grade INSTRUMENTS



計測実施箇所



VUX-160-23



空撮UAV



VUX-1UAV-22 2台



VQ-840-G



VZ-20000



VMQ-1HA-22



Hovermap



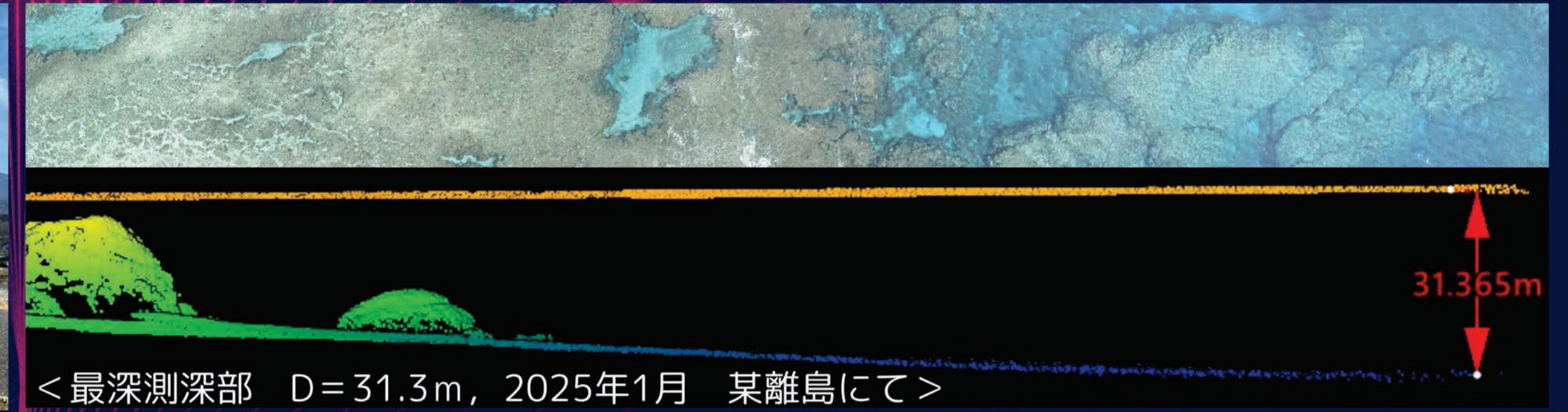
RC-M1

Case 活用事例

< 超深度UAVレーザ測深測量 >



VQ-840-G RIEGL純正




< 最深測深部 D=31.3m, 2025年1月 某離島にて >

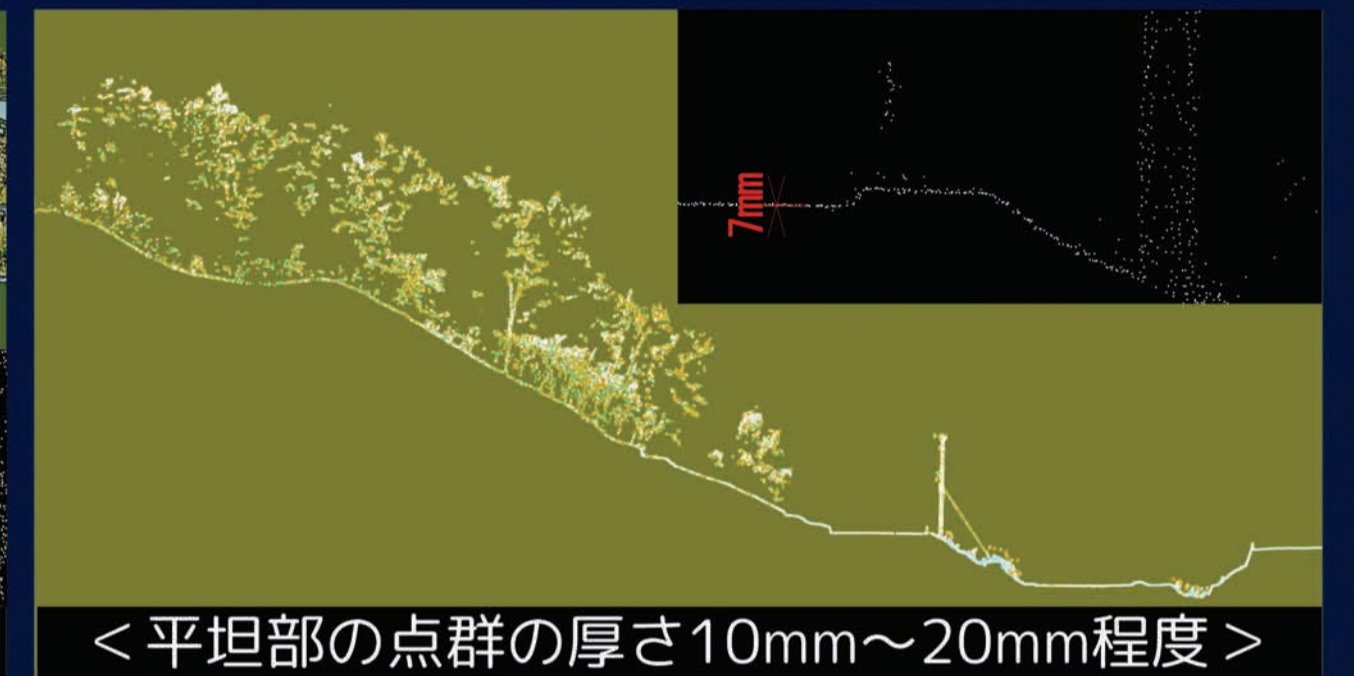
< 超高密度・超高精度UAVレーザ測量 >



VUX-160-23 with AP+50



< 胸高直径の確からしさ向上 >



< 平坦部の点群の厚さ10mm~20mm程度 >

Case 活用事例

< UAVレーザスキャナ・マルチビーム音響測深機の併用 >

・水中設置型対空標識を用いて、陸・海・空のシームレスな三次元測量成果を提供します。
※特許出願中




VUX-160-23




RC-M1 Ekinox D




VQ-840-G



マルチビームとグリーンの高さ方向の残差 50mm ~ 100mm 以内を実現



< 水中構造物（曝気装置・ダム取水口） >



< 水部及び陸部データ >